


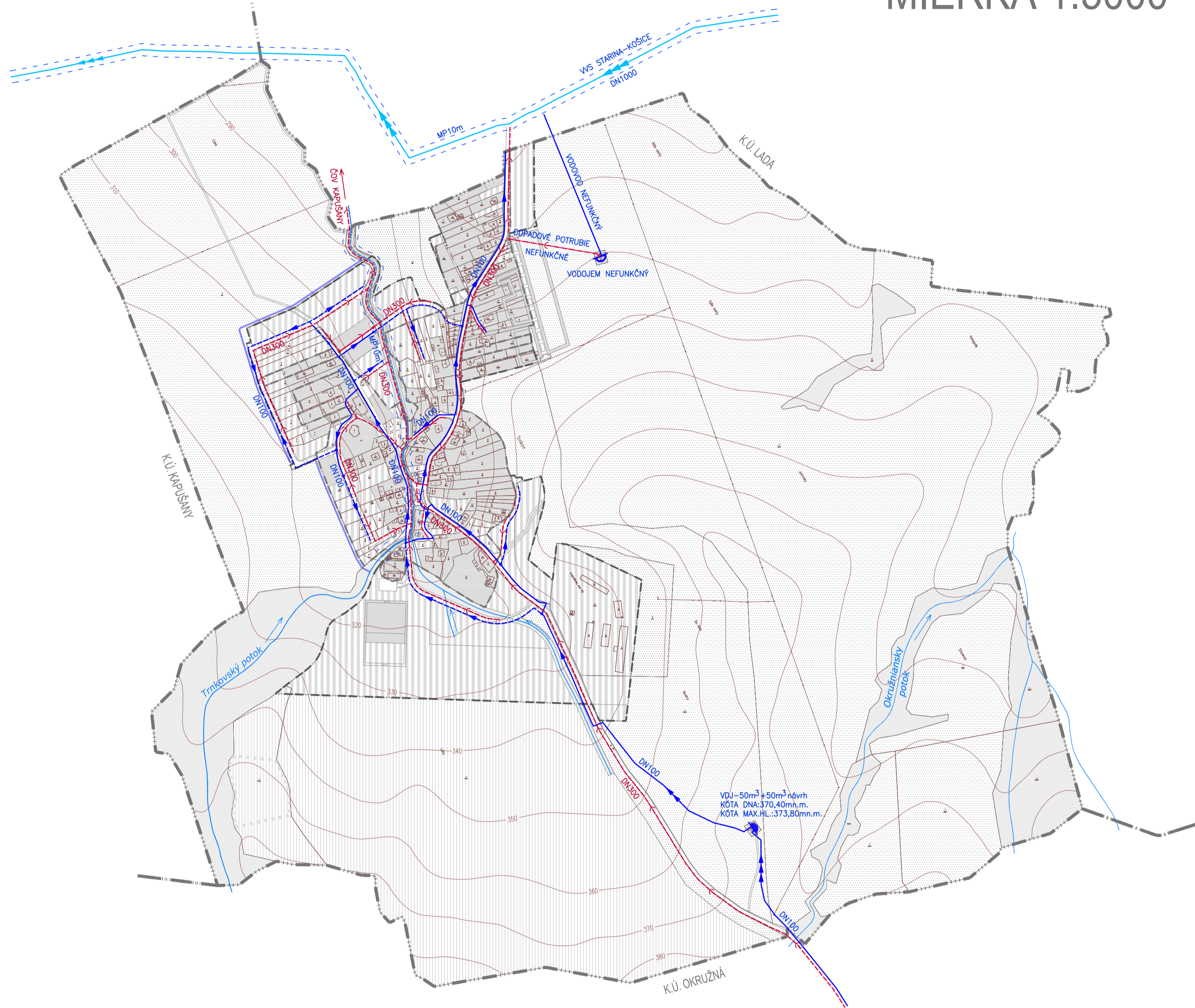
CALM 23



# TRNKOV



## ÚZEMNÝ PLÁN OBCE

### MIERKA 1:5000



STAV NÁVRH VÝHLAD

			HRANICA KATASTROV
			HRANICA ZASTAVANÉHO ÚZEMIA
			PLOCHY URBANIZOVANÉHO ÚZEMIA
			PLOCHY ZOTAVENIA A REKREÁCIE
			PLOCHA PRE VÝSTAVBU OBJEKTOV NA FARME
			PLOCHY SPRIEVODNEJ A OSTATNEJ ZELENE
			PLOCHY POĽNOHOSPODÁRSKEJ PŔDY
			VODNÉ TOKY
			VODOVODNÝ RAD STARINA-KOŠICE
			PRÍVODNÉ VODOVODNÉ POTRUBIE
			VODOJEM
			ZÁSOBOVACIE VODOVODNÉ POTRUBIE
			ROZVODNÉ VODOVODNÉ POTRUBIE
			HRANICA MANIPULAČNÝCH PÁSIEM
			ZÁCHYTNÉ PRIEKOPY
			KANALIZÁCIA SPLAŠKOVÁ



NÁZOV ZÁKAZKY	
TRNKOV - ÚZEMNÝ PLÁN OBCE - ČISTOPIS	
NÁZOV VÝKRESU	
VODNÉ HOSPODÁRSTVO	
URBANIZMUS	
ING. ARCH. LEGDAN MICHAL	
DOPRAVA	ELI. TELEKOMUNIKÁCIE
KÁZECKÁ EVA	ING. RAMEZETTEROVÁ MARTA
VODNÉ HOSPODÁRSTVO	TEPLO
ING. SENAJ ŠTEFÁN	ING. KAČALA JÁN
PLYN	PPF
ING. SENAJ ŠTEFÁN	ING. ARCH. LEGDAN MICHAL

PROJEX			
Ing. arch. Michal LEGDAN			
Masarykova 16, 080 01 PREŠOV			
Č. ZÁK.	042015	Č. VÝKR.	
STUPEŇ	ÚPN-0		
MIERKA	1:5000		
FORMÁT	6A4		
DÁTUM	06.2016		
ARCH. Č.			

41