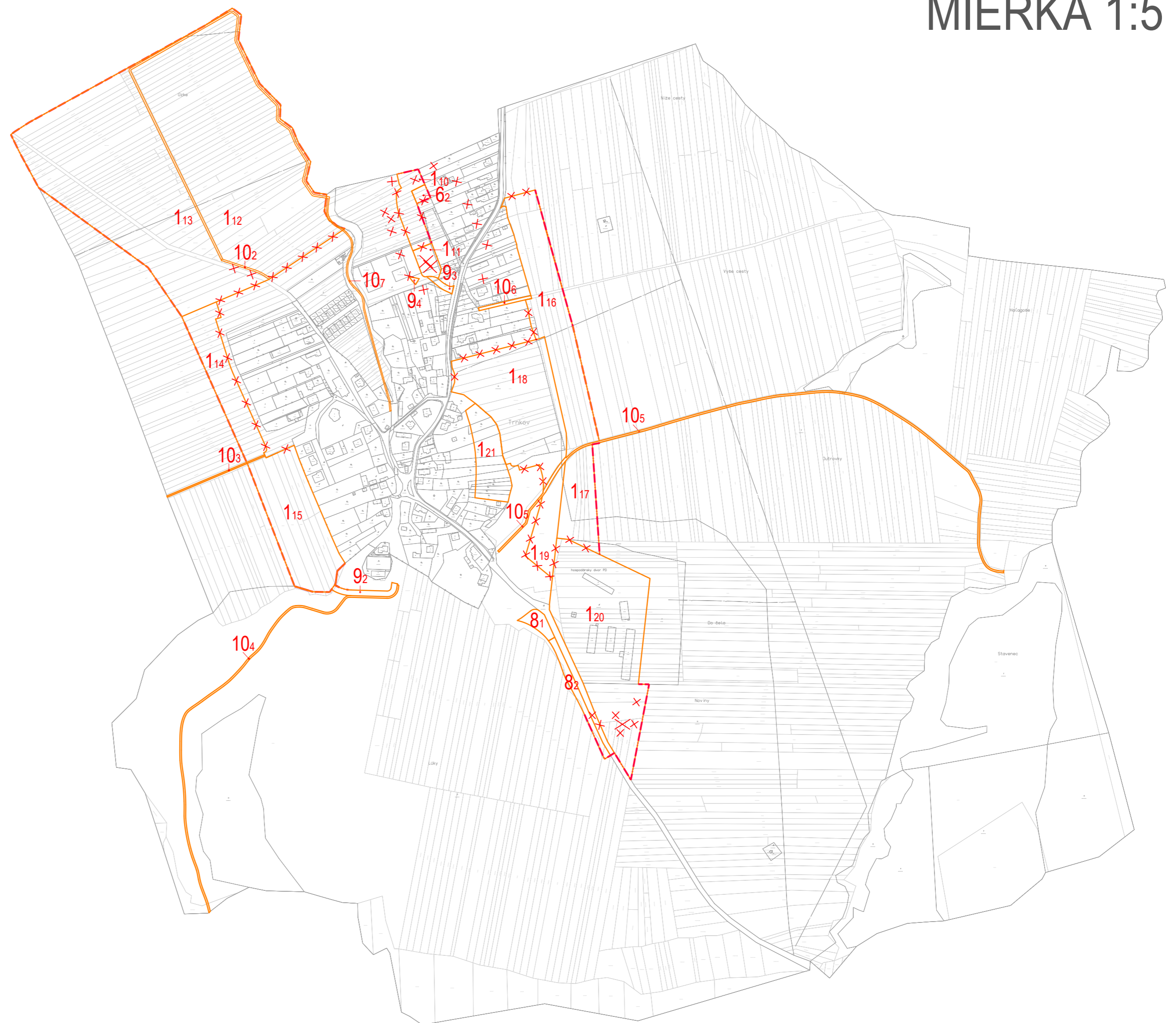


TRNKOV

ZMENY A DOPLNKY Č. 2/2021

ÚZEMNÉHO PLÁNU OBCE TRNKOV

MIERKA 1:5 000



STAV NÁVRH


 HRANICA ZAST. ÚZEMIA K 1.1.1990 (STAV ČIERNA)


 LOKALITY ZÁBERU

 PLOCHY RODINNÝCH DOMOV (RD)

 PLOCHA POHREBISKA

 PLOCHA ZBERNÉHO DVORA A KOMPOSTOVISKA

 PLOCHA DOPRAVNÉHO ZARIADENIA

 PLOCHA CYKLISTICKÉHO CHODNÍKA

 RUŠENIE PLOŠNÝCH A LÍNIOVÝCH JAVOV

ZMENY A DOPLNKY Č. 1 ÚZEMNÉHO PLÁNU OBCE TRNKOV

M Projekt plus Sládkovičova 9/A, 080 01 Prešov

PERSPEKTÍVNE POUŽITIE PP NA STAVEBNÉ ZÁMERY A INÉ ZÁMERY - NÁLOŽKA

OBSTARÁVATEL: OBEC TRNKOV
HLAVNÝ RIEŠITEĽ: Ing. arch. Mária Čutková
autorizovaný architekt SKA č. aut. osv.: 0377 AA
RIEŠITELIA: Ing. arch. Marián Čutka, Ing. arch. Anna Šmeringalová

SPRACOVANÉ: MÁJ 2021

v.č.:

6