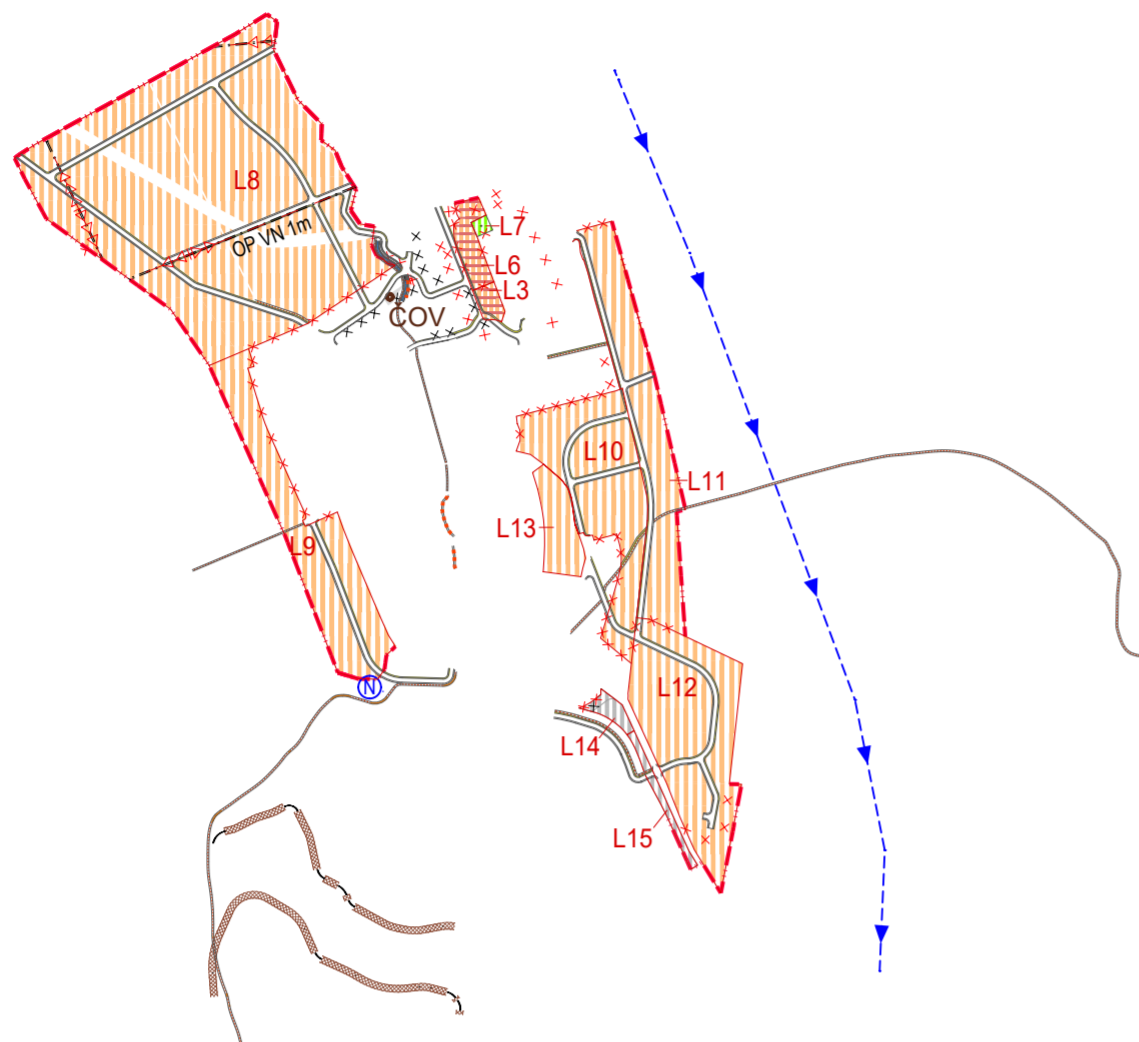


TRNKOV





ZMENY A DOPLNKY Č. 2/2021 ÚZEMNÉHO PLÁNU OBCE TRNKOV

MIERKA 1:10 000



 HRANICA ZASTAVANÉHO ÚZEMIA

  PLOCHY POHREBISKA
  VODNÉ TOKY
  PLOCHY RODINNÝCH DOMOV RD

  PLOCHA ZBERNÉHO DVORA A KOMPOSTOVIŠKO
  PLOCHY ZARIADENÍ TECHNICKEJ VYBAVENOSTI

  POLYFUNKČNÁ PLOCHA BYTOVÝCH DOMOV A RODINNÝCH DOMOV

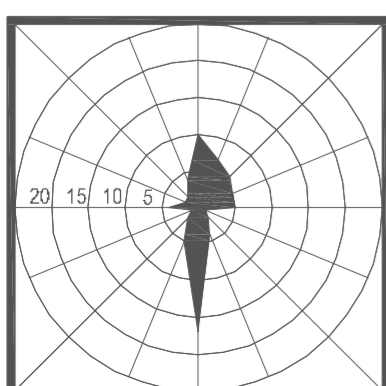
  VODOJEM A HLAVNÉ VODOVODNÉ RÁDY

 **L3, L6-L14** NÁZOV LOKALITY ZaD Č.2/2021 ÚPNO TRNKOV

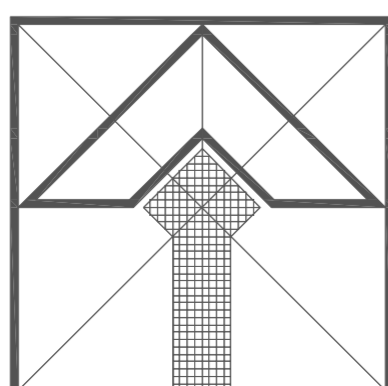
 **N** PROTIPOŽIARNA NÁDRŽ

 **---** VEDENIE VN PODZEMNÉ 22 kV

 **---** VEDENIE VVN PODZEMNÉ 2x110 kV



CALM 23



ZMENY A DOPLNKY Č. 1 ÚZEMNÉHO PLÁNU OBCE TRNKOV

M Projekt plus Stádkovičova 9/A, 080 01 Prešov

ZÁJIMOVÉ ÚZEMIE, OCHRANA PRÍRODY A TVORBA KRAJINY VRÁTANE PRVKOV
ÚZEMNÉHO SYSTÉMU EKOLOGICKEJ STABILITY - NÁLOŽKA

M 1: 10 000

OBSTARÁVATEL: **OBEC TRNKOV**
HLAVNÝ RIEŠITEL: Ing. arch. Mária Čutková
autorizovaný architekt SKA č. aut. osv.: 0377 AA
RIEŠITELIA: Ing. arch. Marián Čutka, Ing. arch. Anna Šmeringaiová

SPRACOVANÉ: MÁJ 2021

v.č.:

5